



Site Natura 2000 « Gorges du haut-Cher »

Animation déléguée de la mise en œuvre
du document d'objectifs

Rapport d'activité de la mission 2016



Vue sur l'une des rares prairies bordant le Cher dans le site Natura 2000, à Saint-Genest (CEN Allier, 2005)

Selon le marché public de prestation d'ingénierie ainsi que le budget prévisionnel n°15.10.04, notifiés le 16 novembre 2015 au Conservatoire d'espaces naturels de l'Allier par le Pôle d'équilibre territorial et rural Pays de la vallée de Montluçon et du Cher.

Rédaction : F. VERON
Mars 2017

SOMMAIRE

Le présent rapport se fonde sur les thèmes constituant le devis proposé par le Conservatoire pour l'année 2016 et validé par le PETR Pays de la vallée de Montluçon et du cher, en accord avec le programme d'actions du document d'objectifs du site :

Animation générale	3
• Articulation technique avec la structure porteuse	3
• Organisation/animation d'une réunion du comité de pilotage du site Natura 2000	3
• Programmation, suivi et bilan technique et financier de la mission	3
Formation et accompagnement pour le déploiement des outils contractuels.....	4
• Promotion des outils auprès des propriétaires et gestionnaires.....	4
• Elaboration et engagement du dispositif agro-environnemental (MAEC)	4
• Appui à la contractualisation de chartes et contrats Natura 2000	5
Information, concertation, sensibilisation	5
• Veille locale – concertation avec les élus et représentants socio-professionnels du site	5
• Accompagnement des porteurs de projets, réponses aux sollicitations	6
• Actualisation de l'espace Internet dédié	7
Coordination des procédures et réglementations	7
• Appui technique aux évaluations d'incidences de projets, programmes, activités.....	7
Suivi de la gestion de l'eau et des milieux aquatiques.....	8
• Préparation d'une réunion du groupe de travail « milieux aquatiques et qualité de l'eau ».....	8
Restauration, gestion et valorisation des milieux naturels d'intérêt patrimonial	9
• Suivi du chantier de restauration des landes de Nerdre	9
• Finalisation de l'étude de faisabilité technique d'une restauration conservatoire des pelouses de la Viale (<i>Lignerolles</i>)	9
Etudes et suivis scientifiques.....	10
• Actualisation du tableau de bord des actions menées sur le territoire en faveur des habitats naturels et espèces d'intérêt communautaire.....	10
Aperçu d'autres actions menées sur le site Natura 2000	10

Les éléments décrits dans le présent rapport ont été consignés de manière synthétique dans l'espace dédié au site Natura 2000 de l'outil informatique national de SUIvi des DOcument d'Objectifs (SUDOCO) : (<http://sudoco.espaces-naturels.fr>)

1. Animation générale

▸ Articulation technique avec la structure porteuse

Le Conservatoire et les services du PETR Pays de la vallée de Montluçon et du Cher ont régulièrement menés des réunions de travail dédiées à l'animation du site Natura 2000 : les 28 janvier, 3 mai, 23 août et 29 novembre 2016, à Montluçon. De nombreux et réguliers points téléphoniques et échanges de courriels ont été également effectués, ainsi que d'autres rencontres de travail, sur des thématiques de travail précises (*exemple de l'élaboration du projet agro-environnemental et climatique*).

Eu égard aux moyens dédiés pour la réalisation de cette articulation, il est convenu d'optimiser le temps de travail du Conservatoire sur la préparation des échanges (*notes préparatoires, transmission de ressources, ...*). Ainsi, des relevés de notes ne sont donc pas systématiquement élaborés.

Un travail à part entière a également été initié quant à la perspective de révision du document d'objectifs du site Natura 2000. Le Conservatoire a ainsi porté à la connaissance du PETR différentes ressources, nationale (guide de rédaction de l'ATEN) et régionale (exemples de document d'objectifs récemment élaborés). Le Conservatoire a enfin partagé une 1^e vision de ce travail (note), eu égard à son expérience (révision en cours du document d'objectifs des sites Natura 2000 du val d'Allier bourbonnais, ...). Ces différentes ressources ont été postées au sein de la page réservée « Pays-CEN » du site Internet dédié : <http://gorges-haut-cher.n2000.fr>.

▸ Organisation/animation d'une réunion du comité de pilotage du site Natura 2000

M. CHITO a convié, au nom du PETR Pays de la vallée de Montluçon et du Cher, le Comité de pilotage (COFIL) du site, le 15 juin 2016 à Marcillat en Combraille. Le Conservatoire a assuré l'élaboration d'un support de réunion (diaporama) ainsi que l'animation de cette dernière. Le diaporama élaboré ainsi que le projet de compte-rendu de séance (non approuvé) rédigé par le PETR ont été postés au sein de la page réservée « COFIL » du site Internet dédié : <http://gorges-haut-cher.n2000.fr>.

▸ Programmation, suivi et bilan technique et financier de la mission

Le Conservatoire a tout d'abord poursuivi le travail de reprise de la mission d'animation, à travers le recueil et la prise de connaissance des documents et outils élaborés en 2013 et 2014 (*animation déléguée par le PETR au CPIE Tronçais Montluçon vallée du Cher*).

En ce qui concerne la gestion technique et financière de la mission d'animation déléguée, le Conservatoire mobilise un logiciel de gestion de projets, permettant notamment une comptabilité analytique précise et robuste.

Enfin, et conformément au cahier des charges de la mission, le Conservatoire a élaboré le présent rapport d'activités et a repris le renseignement du logiciel national de Suivi des documents d'objectifs développé par le GIP « Ateliers Techniques des Espaces Naturels » : SUDOCO. Comme présenté en annexe 2, quasi aucune information n'était saisie. Ce travail, de fait assez conséquent, n'a donc pu être finalisé. Il devra être poursuivi en 2017, sous un nouveau logiciel devant remplacer SUDOCO : SIN 2.

→ *Annexe 1 : Copies-écran des informations présentes pour le site Natura 2000 dans le logiciel SUDOCO, dans un premier temps à la reprise de la mission par le CEN et, dans un second temps, saisies par le CEN Allier en 2016*

2. Formation et accompagnement pour le déploiement des outils contractuels

► Promotion des outils auprès des propriétaires et gestionnaires

Le Conservatoire a tenu plusieurs contacts avec des propriétaires-gestionnaires, tel que l'échange tenu en février 2016 avec M. RIBIERE (Lignerolles) suite à la parution de l'article presse relatant le projet de restauration des pelouses de la Viale par pâturage (octobre 2015).

Le Conservatoire s'est par ailleurs manifesté auprès de bénévoles locaux de la délégation Auvergne de la ligue de protection des oiseaux (personnes représentant la LPO au Comité de pilotage), ceci dans l'objectif d'identifier la parcelle cadastrale du site Natura 2000 léguée à la LPO et, le cas échéant, d'étudier la pertinence du déploiement d'outils contractuels Natura 2000. Le Conservatoire n'a pas reçu à ce jour de retour et envisage donc une relance.

► Elaboration et engagement du dispositif agro-environnemental (MAEC)

Un important travail a été consacré durant l'année 2016 à la définition de mesures agro-environnementales et climatiques (MAEC) pour les parcelles agricoles du site Natura 2000, et plus largement, pour l'élaboration d'un projet agro-environnemental et climatique dénommé « vallée du Cher (03) », aux côtés du PETER Pays de la vallée de Montluçon et du Cher.

Ainsi, le Conservatoire a tout d'abord prédéfini les MAEC jugées les plus pertinentes pour le site Natura 2000, sur la base des sensibilités écologiques (habitats naturels/habitats d'espèces inféodés aux parcelles agricoles), des pratiques agricoles en place ainsi que des précédentes mesures (MAET) définies et déployées sur le site en 2011-2012.

Ces premiers travaux ont été partagés avec le PETER. Le Conservatoire a à cette occasion apporté différentes informations permettant au PETER d'identifier les démarches de mise en œuvre de ce dispositif (rôle du Conseil régional, de la Commission régionale agro-environnementale et climatique, supports de réunions antérieures animées par le Conseil régional, exemple du PAEC Allier déjà porté dans le département par la Chambre d'agriculture, ...)

Ce travail a été dans un second temps partagé et consolidé auprès d'acteurs locaux. M. CHITO a d'une part réuni, au nom du PETER Pays de la vallée de Montluçon et du Cher, un groupe de travail, le 14 juin 2016 à Saint-Genest. Eté conviés à ce groupe la commission des élus du Comité de pilotage, de même que la Chambre d'agriculture de l'Allier, le service agricole de la Direction départementale (DDT) de l'Allier et enfin les agricultrices et agriculteurs à ce stade identifiés comme exploitant des parcelles au sein du site Natura 2000. Le Conservatoire a assuré l'élaboration d'un support de réunion (diaporama), l'animation de cette dernière ainsi que la rédaction du compte-rendu. Le diaporama, le compte-rendu de séance ainsi que d'autres documents de travail (exemple de cahiers des charges pour les mesures prédéfinies) ont été postés au sein de la page réservée « Groupes de réflexion » du site Internet dédié : <http://gorges-haut-cher.n2000.fr>

Au regard de la faible représentation des exploitants agricoles à cette réunion de travail, le PETER Pays de la vallée de Montluçon et du Cher et ses partenaires ont décidé de poursuivre la concertation sur les MAEC prédéfinies, afin que ces dernières soient réellement partagées. Il s'agissait même de consolider et de partager plus globalement les informations devant constituer l'état des lieux et le diagnostic de territoire du projet agro-environnemental et climatique (PAEC). Dans ce cadre, une enquête agricole a été opérée durant l'été 2016. La totalité des agricultrices et agriculteurs exploitant des parcelles au sein du site Natura 2000 étaient visés par cette enquête.

Etant donné qu'il a été d'une part révélé le 14 juin que le listing à disposition du Conservatoire n'était pas complet et d'autre part que le service agricole de la DDT Allier n'était pas en mesure de compléter/ajuster ce recensement, un travail préalable a donc été mené afin de parfaire l'identification des exploitations concernées. Ce recensement a été mené par l'intermédiaire des communes et partenaires ainsi que lors d'échanges bilatéraux avec les exploitations contactées. 39 exploitations ont donc été destinataires de cette enquête. 13 réponses ont été réceptionnées par le PETR Pays de la vallée de Montluçon et du Cher et le CEN Allier.

Le document type de cette enquête agricole et la lettre-type accompagnant ce formulaire sont consultables au sein de de la page réservée « Groupes de réflexion » du site Internet dédié : <http://gorges-haut-cher.n2000.fr>.

Une attention a été portée à la bonne information des élus des communes du site sur ces différentes phases d'échanges (documents transmis, exploitations des communes contactées, ...).

Cette concertation a donc permis de conforter et d'asseoir les MAEC définies ainsi que l'état des lieux/diagnostic du PAEC. Pour ce dernier, différentes étapes d'élaboration et de validation sont déterminées par le Conseil régional, autorité de gestion des fonds européens. Le Conservatoire a donc accompagné le PETR pour l'élaboration du pré-PAEC, dans le cadre de sa mission d'animation déléguée du site Natura 2000 (échanges téléphoniques et courriels, réunions de travail, les 8 et 15 septembre 2016).

▀ Appui à la contractualisation de chartes et contrats Natura 2000

En accord avec de précédentes décisions du Comité de pilotage, le Conservatoire a repris un travail d'information et d'accompagnement auprès des communes du site, propriétaires de parcelles incluses dans le périmètre Natura 2000. L'objectif pour rappel est en effet d'accompagner ces collectivités à souscrire des chartes Natura 2000, entre autres dans un rôle d'impulsion auprès des autres propriétaires, privés, concernés.

Ainsi, des cartes ont été élaborées fin 2016 afin de permettre aux différentes communes de localiser aisément les parcelles visées par cet objectif de contractualisation de chartes. Celles-ci seront communiquées en lien avec le PETR courant 2017.

→ *Annexe 2 : carte réalisée à l'intention de la municipalité de Villebret*

3. Information, concertation, sensibilisation

▀ Veille locale – concertation avec les élus et représentants socio-professionnels du site

En accord avec le PETR, le Conservatoire a rencontré, entre le 29 mars et le 19 avril, les élus des différentes collectivités (communes, intercommunalités) concernées par le site Natura 2000, notamment en raison d'un changement de structure animatrice.

Ainsi, ont été abordés durant ces différents entretiens :

- Les actions menées jusqu'alors ;
- les actions programmées en 2016 ;
- les éventuelles attentes des élus et administrés quant à la mise en œuvre de ce dispositif.

De manière systématique et dans le respect des moyens alloués, le Conservatoire optimise par ailleurs ses déplacements sur le territoire et réalise des visites de site en parallèle de déplacements/rendez-vous (*entretiens avec des acteurs, ...*). Il s'agit ainsi de maintenir une bonne connaissance et imprégnation du territoire, en portant des observations régulières sur différentes thématiques, telles que le suivi des aménagements (*panneaux in situ*), les opérations d'entretiens menés principalement sur les secteurs aménagés/valorisés (*bases nautiques de Lavault-Ste-Anne et Mazirat, secteur des passerelles et voies d'escalade sur Lignerolles/St-Genest, Château de l'Ours, Domaine des Réaux, ...*).

Le Conservatoire a ainsi mené des observations à 12 reprises durant l'année 2016, sans comptabiliser les réunions et expertises de terrain sur des thématiques de travail précises (*projet de cheminement et de passerelle entre St-Genest et Ste-Thérance, ...*).

En ce qui concerne les panneaux installés *in situ* et dans la suite des 1^e observations portées en 2015 (*panneaux du barrage de Rochebut / du barrage de Prat / du Château de l'Ours / des côtes de Nerdre*), 2 panneaux ont été visités courant 2016 afin de juger de leur état (*Petit-Cougour à Lignerolles et St-Genest*). Ces 2 panneaux sont jugés en assez bon état :



Panneau d'information Natura 2000 implanté au Petit-Cougour (Lignerolles)



Panneau d'information Natura 2000 implanté à St-Genest

▮ Accompagnement des porteurs de projets, réponses aux sollicitations

Le Conservatoire a échangé avec son homologue le CEN Auvergne quant à l'élaboration d'un panneau d'information « verger conservatoire », installé début 2016 à la ferme des Réaux.

Le Conservatoire a également été sollicité par la Communauté de communes du Pays de Marcillat-en-Combraille concernant un projet de restauration d'un cheminement reliant les bords de Cher à Saint-Genest (*au niveau des passerelles permettant la traversée de la rivière*) au château de l'Ours à Sainte-Thérance. Près de ce dernier, la pose d'une passerelle métallique est projetée afin de permettre la traversée du ruisseau l'Ours. Ainsi, la Conservatoire a d'une part assisté à une réunion de travail le 7 juin 2016 et réunissant les services du PETR, de la Communauté de communes et de la DDT Allier (*bureaux de la Police de l'eau et des Espaces naturels ainsi que le délégué affilié au territoire montluçonnais*).

A cette occasion, il a été souligné l'intérêt de confirmer sur le terrain l'absence de sensibilités écologiques, dans le cadre de la démarche réglementaire d'évaluation des incidences Natura 2000. En accord avec le PETR, un chargé d'études du Conservatoire a donc expertisé le cheminement et ses abords, le 29 juin 2016.

Le Conservatoire a été contacté par des élus de Lignerolles, alors en charge de l'élaboration d'un contrat communal d'aménagement du bourg. Les élus sollicitaient toute information, toute ressource permettant de cadrer, d'aiguiller des idées directrices pour un village ou une ville concernée par Natura 2000 (aménagement et entretien des espaces verts, etc.). Des informations ont alors été communiquées, entre autres, sur la base d'échanges/rencontres menées en 2011 (formation auprès des agents communaux, ...).

Une rencontre a enfin été effectuée avec M. MORENO, Président du club de canoé-kayak de Lavault-Ste-Anne. Il s'agissait d'une part de reprendre contact et, d'autre part, d'interroger M. MORENO sur une demande précise de la Communauté d'agglomération montluçonnaise, relayée par le PETR. En effet, dans le cadre des projets de rétablissement d'une continuité écologique du Cher, des travaux sont actuellement programmés pour plusieurs ouvrages (ancien seuil de la prise d'eau industrielle située au droit du Stade Synthétique Rue Einstein, seuil d'eau potable au droit de la station du Gour du Puy ...). Afin d'intégrer éventuellement des aménagements spécifiques, si nécessaire et si possible, il été demandé si des études ou projets avaient été menés ou été en cours quant au potentiel de navigabilité du Cher entre Lavault Ste Anne et Saint-Victor. Pour l'heure, M. MORENO a précisé que le club ne fréquente pas le Cher en aval de Lavault-Ste-Anne et que cela n'est pas envisagé à l'avenir.

► Actualisation de l'espace Internet dédié

Le Conservatoire a poursuivi l'actualisation du site internet dédié au site Natura 2000 "Gorges du Haut Cher" : <http://gorges-haut-cher.n2000.fr>.

Ce travail a principalement consisté en :

- L'optimisation des espaces réservés (Comité de pilotage et groupes de réflexion)
- L'actualisation du thème des évaluations d'incidences
- Le rajout de 3 encarts (dernières actualités / connexion aux espaces réservés / contacts)
- La création d'une nouvelle page : " périmètre du site ".

Pour ce qui concerne l'optimisation des pages réservées du site Internet, des fiches techniques ont été élaborées (format A5) pour guider les différents utilisateurs dans leurs démarches de connexion. Ces fiches ont été postées dans chacun des espaces réservés (pages Pays-CEN / Comité de pilotage / Groupes de réflexion) du site Internet dédié : <http://gorges-haut-cher.n2000.fr>

4. Coordination des procédures et réglementations

► Appui technique aux évaluations d'incidences de projets, programmes, activités

Le Conservatoire a été sollicité par M. RICHARD, nouvel acquéreur du Moulin de Chauvière (Lavault-Ste-Anne) et porteur d'un projet de réhabilitation de ce domaine (domaine de loisirs ouvert au public, salles de réception, ...).

Ainsi, une carte localisant les enjeux environnementaux visés par le dispositif Natura 2000 et actuellement connus sur le secteur du moulin Bréchaillé a été produite et transmise au porteur de projet, ainsi qu'au PETR et le bureau « Espaces naturels » de la DDT Allier.

Les données diffusées sont anciennes et proviennent pour la majorité d'entre elles de l'atlas cartographique du Document d'objectifs.

Des informations complémentaires ont également été communiquées, pour ce qui concerne les enjeux/sensibilités potentielles :

- les arbres isolés ou en boisement, habitats du Lucane Cerf-volant et du Grand-Capricorne du Chêne
- les boisements et les milieux prairiaux, territoires de chasse de Chauves-souris (plusieurs gîtes en bâtiments connus à proximité)
- le cours d'eau s'écoulant depuis Polier (commune de Villebret) et gagnant le Cher juste en amont du seuil du Moulin, potentiel lieu de vie de l'Ecrevisse à pieds blancs
- la végétation des abords immédiats du Cher, non arborés, potentiellement rattachée à l'habitat naturel de Mégaphorbiaie (végétation de hautes herbes, ...), habitat d'intérêt européen.

Enfin, il a été précisé l'expertise complémentaire menée en 2011 par le Conservatoire botanique national du massif Central et relative à la zone de lande sèche à Bruyère cendrée présente vers l'entrée de la propriété.

Suite à la transmission de ces éléments techniques, le bureau « Espaces naturels » de la DDT Allier a spécifié à M. RICHARD que son projet, tel qu'il avait été présenté (réaménagement de bâtiments existants, ...) présentait des incidences négligeables sur les composantes naturelles (végétations, habitats d'espèces) visées par Natura 2000. Toutefois et sur la base des informations communiquées par le Conservatoire, la DDT Allier a spécifié les points de vigilances suivants :

- attention particulière à porter aux habitats de forêt alluviale et de mégaphorbiaie pendant la période de travaux ou en période d'exploitation. Ainsi toute coupe, débroussaillage ou défrichage de ces milieux (au-delà des autorisations qu'ils nécessitent) seraient de nature à porter atteinte à la valeur écologique du site Natura 2000 ;
- limitation aux zones déjà aménagées et stabilisées de la circulation, du stationnement des engins de chantier ainsi que du stockage des matériaux.

→ *Annexe 3 : carte transmise au porteur de projet*

5. Suivi de la gestion de l'eau et des milieux aquatiques

► Préparation d'une réunion du groupe de travail « milieux aquatiques et qualité de l'eau »

Initialement programmée d'ici la fin d'année 2016, la réunion du groupe de travail « qualité des milieux aquatiques et de l'eau » a été reportée à courant 2017. Le Conservatoire a cependant initié la préparation de cette future réunion, par la récolte de ressources.

Un point a ainsi été fait sur :

- les investigations de la fédération départementale de pêche et de protection du milieu aquatique (réseau de suivi des peuplements piscicoles) ;
- les investigations menées dans le cadre du réseau de suivi de la directive Cadre sur l'Eau (fiche synthétique résumant une opération de pêche aux filets déroulée du 12 au 15 septembre 2016 et transmise par la Direction Auvergne-Rhône-Alpes de l'Agence Française pour la Biodiversité
- l'état d'avancement de la mise en œuvre du SAGE Cher amont.

Le point engagé sur ce dernier dispositif n'est pas complet et devra être poursuivi début 2017, notamment en lien avec son animateur (Etablissement Public Loire). De même, une tentative de contact infructueuse a été menée auprès d'EDF afin de recueillir les bilans d'investigations (suivi écologique) menées dans le cadre du renouvellement de la concession de la retenue de Rochebut. Cela devra être repris début 2017.

6. Restauration, gestion et valorisation des milieux naturels d'intérêt patrimonial

▮ Suivi du chantier de restauration des landes de Nerdre

Un broyage d'une zone préalablement restaurée (contrat Natura 2000 ; 2010/2014) et sujette à une problématique de colonisation par la Fougère aigle (actions spécifiques mises en œuvre durant le contrat) a été de nouveau broyée, le 28 juillet 2016.



Opération de broyage le 28/07/2016 sur une zone de lande restaurée des Côtes de Nerdre

▮ Finalisation de l'étude de faisabilité technique d'une restauration conservatoire des pelouses de la Viale (Lignerolles)

Le Conservatoire a poursuivi la réflexion initiée fin 2015 avec Past'horizons, structure coopérative d'éleveurs-bergers itinérants. En lien avec le PETR, une rencontre d'un administrateur de ce collectif a été menée aux côtés des élus de la commune de Valigny, commune sur laquelle une première collaboration a pu être menée avec réussite en 2015 avec le Conservatoire pour la conduite d'un pâturage sur le site de la carrière du Plaid. Différentes précisions de fonctionnement ont été récoltées lors de cette rencontre, de même que des ressources (diagnostic fourrager, ...).

Lors de à cette rencontre du 7 avril 2016, il a été convenu une visite des gorges du Cher avec ce référent, ainsi que l'étude d'une première intervention sur un site pilote (prestation de service sur le site des pelouses de la Viale). Malgré cela, Past'horizons a rencontré par la suite des difficultés de fonctionnement interne, les contraignant à revenir sur les principes d'intervention retenues.

Cet acteur sera recontacté début 2017 afin de faire le point sur leurs actions et la perspective d'une poursuite de la réflexion initiée pour le site Natura 2000.

7. Etudes et suivis scientifiques

► Actualisation du tableau de bord des actions menées sur le territoire en faveur des habitats naturels et espèces d'intérêt communautaire

Le tableau de bord élaboré par le passé par le Conservatoire a été repris et actualisé.

→ *Annexes 4 et 5 : tableaux de bord*

8. Aperçu d'autres actions menées sur le site Natura 2000

Le CEN Allier a d'une part organisé et tenu son Assemblée générale 2016 sur la commune de Lignerolles.

D'autre part, le Conservatoire a participé à la 1ère édition de la manifestation Croq'en fruits, tenue sur le domaine des Réaux (côtes de Nerdre) le 16 octobre 2016.

ANNEXE 1

The screenshot displays the SUDOCO web application interface. The browser address bar shows the URL: http://sudoco.espaces-naturels.fr/index.php/docob_site/list. The page title is "SUDOCO : SUIVI des DOCUMENTS d'Objectifs". The user is identified as "Florian Veron" and is logged in. The main content area is titled "Données du DOCOB / DOCOB / Liste". It contains a form for entering DOCOB data for the site "DH-GORGES DU HAUT-CHER". The form includes fields for "Date achèvement", "Date approbation", "Date révision", "Structure animatrice", "Structure opérative", and "Structure porteuse", all marked as mandatory with an asterisk. There is also a "Commentaires" text area. Below the form, a "Liste des sites" section shows "DH-GORGES DU HAUT-CHER FR8301012 Surface : 1232 ha". At the bottom of the form are "Valider" and "Annuler" buttons. The sidebar on the left contains navigation menus for "Données du DOCOB", "Habitats / Espèces", "Objectifs du docob", "Mise en oeuvre du DOCOB", and "Requêtesur du DOCOB". The footer of the page includes "Navigateur conseillé: Firefox | Contactez l'admin | Aide" and the system tray shows the date "24/08/2016" and time "10:57".

ANNEXE 1 (suite)



SUDOCO : SUIVI des DOCUMENTS d'Objectifs



ACTEURS • TERRITOIRES • ESPACES • NATURELS

Données du DOCOB

Données générales

- **DOCOB**
- Structures
- Liens utiles

Habitats / Espèces

- Habitats
- Milieux
- Espèces

Objectifs du docob

- Objectifs développement durable
- Objectifs opérationnels
- Mesures
- Indicateur

Mise en oeuvre du DOCOB

- Contrats
- Réalisation par mesure/contrat
- Suivi des temps
- Partenaires/financeurs par réalisation
- Evénements par réalisation
- Suivi des indicateurs

Requêteur du DOCOB

- Requêtes prédéfinies
- Construction d'une requête
- Requêtes enregistrées

Données du DOCOB / DOCOB / Liste

Vous avez été affecté aux DOCOB suivants :

DOCOB : DH-GORGES DU HAUT-CHER

Les champs dont le libellé est suivi d'un astérisque * sont obligatoires.

Date achèvement * : ↑

Date approbation : ↑

Date révision : ↑

Structure animatrice * :

Structure opératrice * :

Structure porteuse * :

Commentaires :

Liste des sites :

DH-GORGES DU HAUT-CHER FR8301012 Surface : 1232 ha

ANNEXE 1 (suite)



SUDOCO : SUivi des DOCOB d'Objectifs



ACTEURS • TERRITOIRES • ESPACES • NATURELS

Données du DOCOB

Données générales

- DOCOB
- Structures
- Liens utiles

Habitats / Espèces

- Habitats
- Milieux
- Espèces

Objectifs du docob

- Objectifs développement durable
- Objectifs opérationnels
- Mesures
- Indicateur

Données du DOCOB / Liens utiles / Liste

Docob

Site :

[+ Ajouter un item](#)

			Nom	
			Site Internet dédié	http://gorges-haut-cher.n2000.fr

ANNEXE 1 (suite)

Aten
Pôle de ressources & compétences pour la nature

SUDOCO : SUIVI des DOCUMENTS d'Objectifs

ACTEURS • TERRITOIRES • ESPACES • NATURELS

Données du DOCOB / Habitats / Liste

Docob :

Site :

Milieu :

Habitat prioritaire :

Recherche : Ok

Niveau d'enjeu :

[Ajouter un item](#)

	Code site	Site	Code	Nom Habitat	Surface	Mosaïque	Commentaires
	FR8301012	DH-GORGES DU HAUT-CHER	91EO	Forêts alluviales à <i>Alnus glutinosa</i> et <i>Fraxinus excelsior</i> (<i>Alno-Padion</i> , <i>Alnion incanae</i> , <i>Salicion albae</i>)	0 Ha		NULL
	FR8301012	DH-GORGES DU HAUT-CHER	5110	Formation stables xérothermiques à <i>Buxus sempervirens</i> des pentes rocheuses (<i>Berberidion</i> p.p.)	0 Ha		NULL
	FR8301012	DH-GORGES DU HAUT-CHER	4030	Landes sèches européennes	0 Ha		NULL
	FR8301012	DH-GORGES DU HAUT-CHER	6430	Mégaphorbiaies hygrophiles d'ourlets plantaires et des étages montagnard à alpin	0 Ha		NULL
	FR8301012	DH-GORGES DU HAUT-CHER	8230	Roches siliceuses avec végétation pionnière du <i>Sedo-Scleranthion</i> ou du <i>Sedo albi-Veronicion dillenii</i>	0 Ha		NULL

Ministère de l'Énergie, du Développement Durable et de la Mer
L'ATELIER
technique des espaces naturels

Navigateur conseillé: Firefox | Contactez l'admin | Aide

FR 10:57 24/08/2016

ANNEXE 1 (suite)

SUDOCO : SUIVI des DOCUMENTS d'Objectifs



ACTEURS • TERRITOIRES • ESPACES • NATURELS

Données du DOCOB / Habitats / Liste

Docob : Site : Milieu : Habitat prioritaire : Recherche : OkNiveau d'enjeu :

+ Ajouter un item

		Code site	Site	Code	Nom Habitat	
			FR8301012	DH-GORGES DU HAUT-CHER	91EO	Forêts alluviales à <i>Alnus glutinosa</i> et <i>Fraxinus excelsior</i> (Alno-Padion, Alnion incanae, Salicion albae)
			FR8301012	DH-GORGES DU HAUT-CHER	5110	Formation stables xérothermiques à <i>Buxus sempervirens</i> des pentes rocheuses (Berberidion p.p.)
			FR8301012	DH-GORGES DU HAUT-CHER	4030	Landes sèches européennes
			FR8301012	DH-GORGES DU HAUT-CHER	6430	Mégaphorbiaies hygrophiles d'ourlets planitiaires et des étages montagnard à alpin
			FR8301012	DH-GORGES DU HAUT-CHER	6210	Pelouses sèches semi-naturelles et faciès d'embuissonnement sur calcaires (<i>Festuco Brometalia</i>)(*sites d'orchidées remarquables)
			FR8301012	DH-GORGES DU HAUT-CHER	8230	Roches siliceuses avec végétation pionnière du <i>Sedo-Scleranthion</i> ou du <i>Sedo albi-Veronicion dillenii</i>

ANNEXE 1 (suite)

The screenshot displays the SUDOCO web application interface. At the top, the browser address bar shows the URL <http://sudoco.espaces-naturels.fr/index.php/milieu/list>. The page title is "SUDOCO : SUIVI des DOCUMENTS d'Objectifs". The navigation menu on the left includes sections for "Données du DOCOB", "Habitats / Espèces", "Objectifs du docob", "Mise en oeuvre du DOCOB", and "Requêtesur du DOCOB". The main content area is titled "Données du DOCOB / Milieux / Liste" and features a search form with fields for "Docob:", "Site:", and "Recherche:". Below the search form is a table with the following columns: "Code site", "Site", "Milieu", "Habitats", and "Surface totale". The table is currently empty. The footer of the page includes the text "Navigateur conseillé: Firefox | Contactez l'admin | Aide".

ANNEXE 1 (suite)

SUDOCO : SUIVI des DOCUMENTS d'Objectifs



ACTEURS • TERRITOIRES • ESPACES • NATURELS

Données du DOCOB / Milieux / Liste

Docob: ▼

Site :

Recherche:

[+ Ajouter un item](#)

	Code site	Site	Milieu
✖ ✎	FR8301012	DH-GORGES DU HAUT-CHER	Cours d'eau et milieux aquatiques
✖ ✎	FR8301012	DH-GORGES DU HAUT-CHER	Gîtes à chiroptères (éléments ponctuels)
✖ ✎	FR8301012	DH-GORGES DU HAUT-CHER	Landes
✖ ✎	FR8301012	DH-GORGES DU HAUT-CHER	Mégaphorbiaies
✖ ✎	FR8301012	DH-GORGES DU HAUT-CHER	Parcelles agricoles
✖ ✎	FR8301012	DH-GORGES DU HAUT-CHER	Parcelles forestières

ANNEXE 1 (suite)

Aten
Pôle de ressources & compétences pour la nature

SUDOCO : SUIVI des DOCUMENTS d'Objectifs

ACTEURS • TERRITOIRES • ESPACES • NATURELS

Données du DOCOB

Données générales

- DOCOB
- Structures
- Liens utiles

Habitats / Espèces

- Habitats
- Milieux
- **Espèces**

Objectifs du docob

- Objectifs développement durable
- Objectifs opérationnels
- Mesures
- Indicateur

Mise en œuvre du DOCOB

- Contrats
- Réalisation par mesure/contrat
- Suivi des temps
- Partenaires/financeurs par réalisation
- Événements par réalisation
- Suivi des indicateurs

Requêteur du DOCOB

- Requêtes prédéfinies
- Construction d'une requête
- Requêtes enregistrées

Données du DOCOB / Espèces / Liste

Docob :

Site :

Directive :

Recherche :

Type Espèce :

Espèce prioritaire :

Niveau d'enjeu :

[Ajouter un item](#)

	Code site	Site	Nom scientifique	Nom Commun	Annexe directive	Commentaires
	FR8301012	DH-GORGES DU HAUT-CHER	Bombina variegata	Crapaud sonneur à ventre jaune ; Sonneur à ventre jaune	DH-Annexe II DH-Annexe IV	
	FR8301012	DH-GORGES DU HAUT-CHER	Lutra lutra	Loutre ; Loutre d'Europe	DH-Annexe II DH-Annexe IV	

Ministère de l'Énergie, du Développement durable et de la Mer

L'ATELIER
technique des espaces naturels

Navigateur conseillé: Firefox | Contactez l'admin | Aide

10:57 24/08/2016

ANNEXE 1 (suite)

SUDOCO : SUIVI des DOCUMENTS d'Objectifs



ACTEURS • TERRITOIRES • ESPACES • NATURELS

Données du DOCOB / Espèces / Liste

Docob :

Site :

Directive :

Recherche : Ok

Type Espèce :

Espèce prioritaire :

Niveau d'enjeu :

[+ Ajouter un item](#)

Page 1 sur 2 > |

		Code site	Site	Nom scientifique	Nom Commun	Annexe directive	
			FR8301012	DH-GORGES DU HAUT-CHER	Barbastella barbastellus	Barbastelle ; Barbastelle d'Europe	DH-Annexe II DH-Annexe IV
			FR8301012	DH-GORGES DU HAUT-CHER	Bombina variegata	Crapaud sonneur à ventre jaune ; Sonneur à ventre jaune	DH-Annexe II DH-Annexe IV
			FR8301012	DH-GORGES DU HAUT-CHER	Cerambyx cerdo	Grand Capricorne	DH-Annexe II DH-Annexe IV
			FR8301012	DH-GORGES DU HAUT-CHER	Chondrostoma toxostoma	La Sofie ; Le Toxostome	DH-Annexe II
			FR8301012	DH-GORGES DU HAUT-CHER	Coenagrion mercuriale	Agrion de Mercure	DH-Annexe II
			FR8301012	DH-GORGES DU HAUT-CHER	Cottus gobio	Le Chabot ; Le Chabot commun	DH-Annexe II
			FR8301012	DH-GORGES DU HAUT-CHER	Eptesicus serotinus	Sérotine commune	DH-Annexe IV
			FR8301012	DH-GORGES DU HAUT-CHER	Hypsugo savii	Vespère de Savi	DH-Annexe IV
			FR8301012	DH-GORGES DU HAUT-CHER	Lampetra planeri	Lamproie de Planer	DH-Annexe II
			FR8301012	DH-GORGES DU HAUT-CHER	Lucanus cervus	Lucane Cerf-volant	DH-Annexe II
			FR8301012	DH-GORGES DU HAUT-CHER	Lutra lutra	Loutre ; Loutre d'Europe	DH-Annexe II DH-Annexe IV
			FR8301012	DH-GORGES DU HAUT-CHER	Lycaena dispar	Cuivré des marais	DH-Annexe II DH-Annexe IV
			FR8301012	DH-GORGES DU HAUT-CHER	Miniopterus schreibersii	Minioptère de Schreibers	DH-Annexe II DH-Annexe IV
			FR8301012	DH-GORGES DU HAUT-CHER	Myotis bechsteini	Murin de Bechstein	DH-Annexe II DH-Annexe IV
			FR8301012	DH-GORGES DU HAUT-CHER	Myotis daubentonii	Murin de Daubenton	DH-Annexe IV
			FR8301012	DH-GORGES DU HAUT-CHER	Myotis emarginatus	Murin à oreilles échanquées ; Vespertilion à oreilles échanquées	DH-Annexe II DH-Annexe IV
			FR8301012	DH-GORGES DU HAUT-CHER	Myotis myotis	Grand Murin	DH-Annexe II DH-Annexe IV
			FR8301012	DH-GORGES DU HAUT-CHER	Myotis mystacinus	Murin à moustaches ; Vespertilion à moustaches	DH-Annexe IV
			FR8301012	DH-GORGES DU HAUT-CHER	Myotis nattereri	Murin de Natterer ; Vespertilion de Natterer	DH-Annexe IV
			FR8301012	DH-GORGES DU HAUT-CHER	Nyctalus leisleri	Noctule de Leisler	DH-Annexe IV

ANNEXE 1 (suite)

SUDOCO : SUIVI des DOCUMENTS d'Objectifs



ACTEURS • TERRITOIRES • ESPACES • NATURELS

Données du DOCOB / Espèces / Liste

Docob :

Site :

Directive :

Recherche :

Type Espèce :

Espèce prioritaire :

Niveau d'enjeu :

Page 2 sur 2

			Code site	Site	Nom scientifique	Nom Commun	Annexe directive
			FR8301012	DH-GORGES DU HAUT-CHER	Nyctalus noctula	Noctule commune	DH-Annexe IV
			FR8301012	DH-GORGES DU HAUT-CHER	Pipistrellus kuhlii	Pipistrelle de Kuhl	DH-Annexe IV
			FR8301012	DH-GORGES DU HAUT-CHER	Pipistrellus pipistrellus	Pipistrelle commune	DH-Annexe IV
			FR8301012	DH-GORGES DU HAUT-CHER	Rhinolophus ferrumequinum	Grand rhinolophe	DH-Annexe II DH-Annexe IV
			FR8301012	DH-GORGES DU HAUT-CHER	Rhinolophus hipposideros	Petit rhinolophe	DH-Annexe II DH-Annexe IV

Page 2 sur 2

ANNEXE 1 (suite)

The screenshot shows a web browser window displaying the SUDOCO website. The browser's address bar shows the URL: <http://sudoco.espaces-naturels.fr/index.php/objectif/list>. The website header includes the logo for 'Aten' (Pôle de ressources & compétences pour la nature) and the title 'SUDOCO : SUIVI des DOCUMENTS d'Objectifs'. A navigation bar contains the text 'ACTEURS • TERRITOIRES • ESPACES • NATURELS'. The main content area is titled 'Données du DOCOB / Objectifs DD / Liste'. It features a search form with fields for 'Docob:', 'Site:', and 'Recherche', along with a search button. Below the search form is a table with the following columns: 'Code(s) site', 'Site(s)', 'Code', and 'Objectif de développement durable'. The table is currently empty. A sidebar on the left contains a menu with categories: 'Données du DOCOB', 'Habitats / Espèces', 'Objectifs du docob', 'Mise en œuvre du DOCOB', and 'Requêtes du DOCOB'. The footer of the website includes the text 'Navigateur conseillé: Firefox | Contactez l'admin | Aide' and the logo for 'L'ATELIER technique des espaces naturels'. The Windows taskbar at the bottom shows the system tray with the date '24/08/2016' and time '10:58'.

ANNEXE 1 (suite)

SUDOCO : SUivi des DOcuments d'Objectifs



ACTEURS • TERRITOIRES • ESPACES • NATURELS

Données du DOCOB / Objectifs DD / Liste

Docob: ▼

Site : ▼

Recherche

			Code(s) site	Site(s)	Code	Objectif de développement durable
			FR8301012	DH-GORGES DU HAUT-CHER		Améliorer les connaissances, suivre et évaluer le document d'objectifs
			FR8301012	DH-GORGES DU HAUT-CHER		Animer, communiquer, sensibiliser
			FR8301012	DH-GORGES DU HAUT-CHER		Gérer les habitats naturels et espèces d'intérêt communautaire
			FR8301012	DH-GORGES DU HAUT-CHER		Préserver les milieux aquatiques et riverains

ANNEXE 1 (suite)

The screenshot displays the SUDOCO web application interface. At the top, the browser address bar shows the URL <http://sudoco.espaces-naturels.fr/index.php/objectifOp/list>. The page header features the 'Aten' logo and the title 'SUDOCO : SUIVI des DOCUMENTS d'Objectifs'. A navigation bar below the header contains the text 'ACTEURS • TERRITOIRES • ESPACES • NATURELS'. The main content area is titled 'Données du DOCOB / Objectifs opérationnels / Liste'. On the left, a sidebar menu lists various categories: 'Données générales' (including DOCOB, Structures, Liens utiles), 'Habitats / Espèces' (including Habitats, Milieux, Espèces), 'Objectifs du docob' (including Objectifs développement durable, Objectifs opérationnels, Mesures, Indicateur), 'Mise en œuvre du DOCOB' (including Contrats, Réalisation par mesure/contrat, Suivi des temps, Partenaires/financeurs par réalisation, Événements par réalisation, Suivi des indicateurs), and 'Requêtesur du DOCOB' (including Requêtes prédéfinies, Construction d'une requête, Requêtes enregistrées). The main area contains a search form with fields for 'Docob:', 'Site:', and 'Objectif D.D.', along with a 'Recherche:' button. Below the search form is a table with the following columns: 'Code(s) site', 'Site(s)', 'Objectif dev. durable', 'Code', and 'Objectif opérationnel'. The table is currently empty. At the bottom of the page, there is a footer with the text 'Navigateur conseillé: Firefox | Contactez l'admin | Aide' and a system tray showing the date '24/08/2016' and time '10:58'.

ANNEXE 1 (suite)

SUDOCO : SUIVI des DOCUMENTS d'Objectifs



ACTEURS • TERRITOIRES • ESPACES • NATURELS

Données du DOCOB / Objectifs opérationnels / Liste

Docob: ▼

Site : ▼

Objectif D.D: ▼

Recherche : 00

[+ Ajouter un item](#)



		Code(s) site	Site(s)	Objectif dév. durable	Code	Objectif opérationnel
		FR8301012	DH-GORGES DU HAUT-CHER	Préserver les milieux aquatiques et riverains		Améliorer la qualité de l'eau des rivières et affluents
		FR8301012	DH-GORGES DU HAUT-CHER	Améliorer les connaissances, suivre et évaluer le document d'objectifs		Améliorer les connaissances sur les habitats et espèces, suivre leur évolution
		FR8301012	DH-GORGES DU HAUT-CHER	Gérer les habitats naturels et espèces d'intérêt communautaire		Conservier les habitats attractifs pour la Loutrre
		FR8301012	DH-GORGES DU HAUT-CHER	Améliorer les connaissances, suivre et évaluer le document d'objectifs		Evaluer et suivre les pressions identifiées sur le site
		FR8301012	DH-GORGES DU HAUT-CHER	Préserver les milieux aquatiques et riverains		Eviter les pollutions
		FR8301012	DH-GORGES DU HAUT-CHER	Animer, communiquer, sensibiliser		Faire connaître les richesses et sensibilités du site
		FR8301012	DH-GORGES DU HAUT-CHER	Animer, communiquer, sensibiliser		Favoriser la prise en compte des objectifs du DOCOB lors des opérations d'entretien ou d'aménagement
		FR8301012	DH-GORGES DU HAUT-CHER	Préserver les milieux aquatiques et riverains		Maintenir l'alimentation en eau des habitats naturels et habitats d'espèces d'intérêt communautaire
		FR8301012	DH-GORGES DU HAUT-CHER	Préserver les milieux aquatiques et riverains		Maîtriser les impacts de la fréquentation touristique et anticiper les évolutions prévisibles
		FR8301012	DH-GORGES DU HAUT-CHER	Animer, communiquer, sensibiliser		Mettre en oeuvre le document d'objectifs
		FR8301012	DH-GORGES DU HAUT-CHER	Gérer les habitats naturels et espèces d'intérêt communautaire		Préserver et gérer la forêt alluviale
		FR8301012	DH-GORGES DU HAUT-CHER	Gérer les habitats naturels et espèces d'intérêt communautaire		Préserver la faune aquatique
		FR8301012	DH-GORGES DU HAUT-CHER	Gérer les habitats naturels et espèces d'intérêt communautaire		Préserver les autres habitats forestiers
		FR8301012	DH-GORGES DU HAUT-CHER	Gérer les habitats naturels et espèces d'intérêt communautaire		Préserver les Chauves-souris et leurs habitats
		FR8301012	DH-GORGES DU HAUT-CHER	Gérer les habitats naturels et espèces d'intérêt communautaire		Préserver les habitats non forestiers
		FR8301012	DH-GORGES DU HAUT-CHER	Préserver les milieux aquatiques et riverains		Préserver les pressions futures susceptibles d'affecter le milieu
		FR8301012	DH-GORGES DU HAUT-CHER	Animer, communiquer, sensibiliser		Sensibiliser les différents acteurs intervenant dans la gestion ou l'aménagement du site
		FR8301012	DH-GORGES DU HAUT-CHER	Améliorer les connaissances, suivre et évaluer le document d'objectifs		Suivre et évaluer les actions mises en oeuvre

ANNEXE 1 (suite)

The screenshot shows the SUDOCO web application interface. At the top, the browser address bar displays the URL <http://sudoco.espaces-naturels.fr/index.php/mesure/list>. The page header includes the logo for 'Aten' (Pôle de ressources & compétences pour la nature) and the title 'SUDOCO : SUIVI des DOCUMENTS d'Objectifs'. A navigation bar contains the text 'ACTEURS • TERRITOIRES • ESPACES • NATURELS'. The user 'Florian Veron' is logged in, with a 'Deconnexion' link.

The main content area is titled 'Données du DOCOB / Mesures / Liste'. It features a search and filter form with the following fields:

- Docob: [Dropdown menu]
- Site: [Dropdown menu]
- Milieu: [Dropdown menu]
- Mode réalisation: [Dropdown menu]
- Espèce: [Dropdown menu]
- Nature mesure: [Dropdown menu]
- Habitat: [Dropdown menu]
- Recherche: [Text input field]

Below the form is an 'Ajouter un item' button and a table header for the data list:

Code Site	Site	Code	Mesure	Objectif(s)	Priorité	Commentaires
-----------	------	------	--------	-------------	----------	--------------

The left sidebar contains a navigation menu with sections: 'Données du DOCOB' (Données générales, Habitats / Espèces, Objectifs du docob), 'Mise en oeuvre du DOCOB' (Contrats, Réalisation par mesure/contrat, Suivi des temps, Partenaires/financeurs par réalisation, Événements par réalisation, Suivi des indicateurs), and 'Requêtes du DOCOB' (Requêtes prédéfinies, Construction d'une requête, Requêtes enregistrées). At the bottom left, there is a logo for 'L'ATELIER technique des espaces naturels'.

The footer of the application includes the text 'Navigateur conseillé: Firefox | Contactez l'admin | Aide'. The Windows taskbar at the bottom shows the system clock as 10:58 on 24/08/2016.

ANNEXE 1 (suite)

Données du DOCOB / Mesures / Liste

Docob :

Site :	<input type="text"/>	Nature mesure :	<input type="text"/>
Milieu :	<input type="text"/>	Habitat :	<input type="text"/>
Mode réalisation :	<input type="text"/>	Recherche :	<input type="text"/> Ok
Espèce :	<input type="text"/>		

[Ajouter un item](#)

Page 1 sur 3



		Code Site	Site	Code	Mesure	Objectif(s)	Priorité			
				FR8301012	DH-GORGES DU HAUT-CHER	Charte_milieuxAqua	Charte - cours d'eau/milieux aquatiques	Préserver les pressions futures susceptibles d'affecter le milieu Préserver les milieux aquatiques et riverains	1	\
				FR8301012	DH-GORGES DU HAUT-CHER	Charte_Chiro	Charte - les éléments ponctuels	Préserver les Chauves-souris et leurs habitats Gérer les habitats naturels et espèces d'intérêt communautaire	1	\
				FR8301012	DH-GORGES DU HAUT-CHER	Charte_landes	Charte - les landes	Préserver les habitats non forestiers Gérer les habitats naturels et espèces d'intérêt communautaire	1	\
				FR8301012	DH-GORGES DU HAUT-CHER	Charte_mégaphorb	Charte - les mégaphorbiaies	Préserver les habitats non forestiers Gérer les habitats naturels et espèces d'intérêt communautaire	1	\
				FR8301012	DH-GORGES DU HAUT-CHER	Charte_agri	Charte - les parcelles agricoles	Préserver les habitats non forestiers Gérer les habitats naturels et espèces d'intérêt communautaire	1	\
				FR8301012	DH-GORGES DU HAUT-CHER	Charte_foret	Charte - les parcelles forestières	Préserver et gérer la forêt alluviale Préserver les autres habitats forestiers Gérer les habitats naturels et espèces d'intérêt communautaire	1	\
				FR8301012	DH-GORGES DU HAUT-CHER	A32305R	Contrat Natura 2000 - Chantier d'entretien des milieux ouverts par gyrobroyage ou débroussaillage léger	Préserver les habitats non forestiers Gérer les habitats naturels et espèces d'intérêt communautaire	1	\
				FR8301012	DH-GORGES DU HAUT-CHER	A32304R	Contrat Natura 2000 - Gestion par la fauche d'entretien des milieux ouverts	Préserver les habitats non forestiers Gérer les habitats naturels et espèces d'intérêt communautaire	1	\
				FR8301012	DH-GORGES DU HAUT-CHER	A32308P	Contrat Natura 2000 - Griffage de surface ou décapage léger pour le maintien de communautés pionnières en milieu sec	Préserver les habitats non forestiers Gérer les habitats naturels et espèces d'intérêt communautaire	1	\
				FR8301012	DH-GORGES DU HAUT-CHER	R1	Coordonner les politiques de l'Etat	Favoriser la prise en compte des objectifs du DOCOB lors des opérations d'entretien ou d'aménagement Animer, communiquer, sensibiliser	1	\
				FR8301012	DH-GORGES DU HAUT-CHER	GE2	Diminuer les impacts des retenues sur la qualité de l'eau	Améliorer la qualité de l'eau des rivières et affluents Préserver les milieux aquatiques et riverains	1	\
				FR8301012	DH-GORGES DU HAUT-CHER	GC2	Entretien de façon raisonnée les berges	Préserver les pressions futures susceptibles d'affecter le milieu Préserver les milieux aquatiques et riverains	2	\
				FR8301012	DH-GORGES DU HAUT-CHER	GN1	Etudier la faisabilité de gestion sur les Côtes de Nerdre	Préserver les habitats non forestiers Gérer les habitats naturels et espèces d'intérêt communautaire	1	\
				FR8301012	DH-GORGES DU HAUT-CHER	GE3	Etudier la franchissabilité des seuils et retenues	Evaluer et suivre les pressions identifiées sur le site Améliorer les connaissances, suivre et évaluer le document d'objectifs	2	\
				FR8301012	DH-GORGES DU HAUT-CHER	R3	Evaluer les incidences des projets	Evaluer et suivre les pressions identifiées sur le site Améliorer les connaissances, suivre et évaluer le document d'objectifs	1	\
				FR8301012	DH-GORGES DU HAUT-CHER	GN3	Gérer les landes de Nerdre par entretien manuel	Préserver les habitats non forestiers Gérer les habitats naturels et espèces d'intérêt communautaire	2	\
				FR8301012	DH-GORGES DU HAUT-CHER	GN2	Gérer les landes de Nerdre par pâturage	Préserver les habitats non forestiers Gérer les habitats naturels et espèces d'intérêt communautaire	2	\
				FR8301012	DH-GORGES DU HAUT-CHER	CO1	Informier et former les collectivités, les industriels et prestataires touristiques	Sensibiliser les différents acteurs intervenant dans la gestion ou l'aménagement du site Faire connaître les richesses et sensibilités du site Animer, communiquer, sensibiliser	1	\
				FR8301012	DH-GORGES DU HAUT-CHER	AU_GC03_HE2	MAET - absence fertilisation prairies	Améliorer la qualité de l'eau des rivières et affluents Préserver les milieux aquatiques et riverains	1	\
				FR8301012	DH-GORGES DU HAUT-CHER	AU_GC03_AR1	MAET - entretien des arbres	Préserver les Chauves-souris et leurs habitats Gérer les habitats naturels et espèces d'intérêt communautaire	1	\

ANNEXE 1 (suite)

Données du DOCOB / Mesures / Liste

Docob :

Site :

Milieu :

Mode réalisation :

Espèce :

Nature mesure :

Habitat :

Recherche :

Ajouter un item

Page 2 sur 3



			Code Site	Site	Code	Mesure	Objectif(s)	Priorité
			FR8301012	DH-GORGES DU HAUT-CHER	AU_GC03_HA1	MAET - entretien des haies (1)	Préserver les habitats non forestiers Préserver les Chauves-souris et leurs habitats Gérer les habitats naturels et espèces d'intérêt communautaire	1
			FR8301012	DH-GORGES DU HAUT-CHER	AU_GC03_HA2	MAET - entretien des haies (2)	Préserver les habitats non forestiers Préserver les Chauves-souris et leurs habitats Gérer les habitats naturels et espèces d'intérêt communautaire	1
			FR8301012	DH-GORGES DU HAUT-CHER	AU_GC03_HE1	MAET - limitation fertilisation prairies	Améliorer la qualité de l'eau des rivières et affluents Préserver les milieux aquatiques et riverains	1
			FR8301012	DH-GORGES DU HAUT-CHER	L2	Maîtriser l'accès des véhicules motorisés en bordure de cours d'eau	Évaluer et suivre les pressions identifiées sur le site Améliorer les connaissances, suivre et évaluer le document d'objectifs	1
			FR8301012	DH-GORGES DU HAUT-CHER	L3	Maîtriser la fréquentation sur les côtes de Nerdre	Évaluer et suivre les pressions identifiées sur le site Améliorer les connaissances, suivre et évaluer le document d'objectifs	1
			FR8301012	DH-GORGES DU HAUT-CHER	CO3	Mettre en place une information grand-public in situ	Faire connaître les richesses et sensibilités du site Animer, communiquer, sensibiliser	2
			FR8301012	DH-GORGES DU HAUT-CHER	A1	Missionner une structure animatrice	Mettre en oeuvre le document d'objectifs Animer, communiquer, sensibiliser	1
			FR8301012	DH-GORGES DU HAUT-CHER	CO2	Poursuivre la publication de la lettre Natura 2000	Faire connaître les richesses et sensibilités du site Animer, communiquer, sensibiliser	1
			FR8301012	DH-GORGES DU HAUT-CHER	GC1	Préserver les prairies en bordure de cours d'eau	Préserver les habitats non forestiers Gérer les habitats naturels et espèces d'intérêt communautaire	2
			FR8301012	DH-GORGES DU HAUT-CHER	L4	Protéger les habitats de Chiroptères sur les Côtes de Nerdre	Préserver les Chauves-souris et leurs habitats Gérer les habitats naturels et espèces d'intérêt communautaire	1
			FR8301012	DH-GORGES DU HAUT-CHER	L1	Réaliser des animations nature	Faire connaître les richesses et sensibilités du site Animer, communiquer, sensibiliser	3
			FR8301012	DH-GORGES DU HAUT-CHER	GE1	Résorber les sites de décharges des bords de cours d'eau dans les gorges	Éviter les pollutions Préserver les milieux aquatiques et riverains	2
			FR8301012	DH-GORGES DU HAUT-CHER	A2	Réunir le Comité de suivi	Mettre en oeuvre le document d'objectifs Animer, communiquer, sensibiliser	1
			FR8301012	DH-GORGES DU HAUT-CHER	CO4	Sensibiliser le grand-public aux chauves-souris	Faire connaître les richesses et sensibilités du site Animer, communiquer, sensibiliser	2
			FR8301012	DH-GORGES DU HAUT-CHER	CO5	Sensibiliser les collectivités et professionnels aux chauves-souris	Faire connaître les richesses et sensibilités du site Animer, communiquer, sensibiliser	1
			FR8301012	DH-GORGES DU HAUT-CHER	S3	Suivre l'Écrevisse à pieds blancs	Améliorer les connaissances sur les habitats et espèces, suivre leur évolution Améliorer les connaissances, suivre et évaluer le document d'objectifs	2
			FR8301012	DH-GORGES DU HAUT-CHER	S4	Suivre la Loure	Améliorer les connaissances sur les habitats et espèces, suivre leur évolution Améliorer les connaissances, suivre et évaluer le document d'objectifs	2
			FR8301012	DH-GORGES DU HAUT-CHER	S1	Suivre la qualité de l'eau du Cher	Améliorer les connaissances sur les habitats et espèces, suivre leur évolution Améliorer les connaissances, suivre et évaluer le document d'objectifs	1
			FR8301012	DH-GORGES DU HAUT-CHER	REV1	Suivre les actions	Suivre et évaluer les actions mises en oeuvre Améliorer les connaissances, suivre et évaluer le document d'objectifs	1
			FR8301012	DH-GORGES DU HAUT-CHER	S5	Suivre les Chiroptères	Améliorer les connaissances sur les habitats et espèces, suivre leur évolution Améliorer les connaissances, suivre et évaluer le document d'objectifs	1

ANNEXE 1 (suite)

Données du DOCOB / Mesures / Liste

Docob :

Site :	<input type="text"/>	Nature mesure :	<input type="text"/>
Milieu :	<input type="text"/>	Habitat :	<input type="text"/>
Mode réalisation :	<input type="text"/>	Recherche :	<input type="text"/> Ok
Espèce :	<input type="text"/>		

[+ Ajouter un item](#)



Page 3 sur 3

			Code Site	Site	Code	Mesure	Objectif(s)	Priorité
			FR8301012	DH-GORGES DU HAUT-CHER	S2	Suivre les habitats d'intérêt communautaire	Améliorer les connaissances sur les habitats et espèces, suivre leur évolution Améliorer les connaissances, suivre et évaluer le document d'objectifs	1
			FR8301012	DH-GORGES DU HAUT-CHER	R2	Veiller à la compatibilité des documents d'urbanisme	Favoriser la prise en compte des objectifs du DOCOB lors des opérations d'entretien ou d'aménagement Animer, communiquer, sensibiliser	2

Page 3 sur 3

ANNEXE 1 (suite)

The screenshot shows a web browser window displaying the SUDOCO website. The browser's address bar shows the URL: <http://sudoco.espaces-naturels.fr/index.php/indicateur/list>. The page title is "SUDOCO : SUIVI des DOCUMENTS d'Objectifs".

The website has a green header with the text "ACTEURS • TERRITOIRES • ESPACES • NATURELS". On the left side, there is a navigation menu with the following sections:

- Données du DOCOB**
 - Données générales
 - DOCOB
 - Structures
 - Liens utiles
 - Habitats / Espèces
 - Habitats
 - Milieux
 - Espèces
 - Objectifs du docob
 - Objectifs développement durable
 - Objectifs opérationnels
 - Mesures
 - **Indicateur**
 - Mise en œuvre du DOCOB
 - Contrats
 - Réalisation par mesure/contrat
 - Suivi des Temps
 - Partenaires/financeurs par réalisation
 - Événements par réalisation
 - Suivi des indicateurs
 - Requêteur du DOCOB
 - Requêtes prédéfinies
 - Construction d'une requête
 - Requêtes enregistrées

The main content area is titled "Données du DOCOB / Indicateur / Liste". It contains a search form with the following fields:

- Docob: [dropdown menu]
- Site: [dropdown menu]
- Objectif: [dropdown menu]
- Recherche: [text input] [GO button]
- Mesure: [dropdown menu]

Below the search form is a button labeled "Ajouter un item" and a small icon of a building. Below that is a table with the following columns:

Code site(s)	Site(s)	Indicateur	Type indicateur	Atteinte prévue	Mesure(s)

At the bottom of the page, there is a footer with the text "Navigateur conseillé: Firefox | Contactez l'admin | Aide". The Windows taskbar at the bottom shows the date and time as 10:58 on 24/08/2016.

ANNEXE 1 (suite)

The screenshot displays the SUDOCO web application interface. At the top, the browser address bar shows the URL: <http://sudoco.espaces-naturels.fr/index.php/contrat/list>. The page header includes the logo for 'Aten' (Pôle de ressources & compétences pour la nature) and the title 'SUDOCO : SUIVI des DOCUMENTS d'Objectifs'. A navigation bar contains the text 'ACTEURS • TERRITOIRES • ESPACES • NATURELS'. The main content area is titled 'Mise en oeuvre du DOCOB / Contrats / Liste'. It features a search form with fields for 'Docob', 'Site', and 'Recherche', along with a 'Date signature' field and a 'Fin' field. Below the search form is a table with the following columns: Code site, Site, Num dossier, Bénéficiaire, Type de contrat, Date signature, Date prise effet, Date fin, and Montant réalisé. The table is currently empty. The left sidebar contains a navigation menu with sections: 'Données du DOCOB' (Données générales, DOCOB, Structures, Liens utiles), 'Habitats / Espèces' (Habitats, Milieux, Espèces), 'Objectifs du docob' (Objectifs développement durable, Objectifs opérationnels, Mesures, Indicateur), 'Mise en oeuvre du DOCOB' (Contrats, Réalisation par mesure/contrat, Suivi des temps, Partenaires/financeurs par réalisation, Événements par réalisation, Suivi des indicateurs), and 'Requêteur du DOCOB' (Requêtes prédéfinies, Construction d'une requête, Requêtes enregistrées). At the bottom of the sidebar, there is a logo for 'L'ATELIER' (Atelier des espaces naturels) and the text 'Ministère de l'Énergie, du Développement durable et de la Mer'. The footer of the page contains the text 'Navigateur conseillé: Firefox | Contactez l'admin | Aide'. The Windows taskbar at the bottom shows the system tray with the date '24/08/2016' and time '10:58'.

ANNEXE 1 (suite)

Mise en oeuvre du DOCOB / Contrats / Liste

Docob :














































Site :

Recherche : 

Date signature :  Fin :  

 Ajouter un item



			Code site	Site	Num dossier	Bénéficiaire	Type de contrat	Date signature	Date prise effet	Date fin	Montant réalisé
			FR8301012	DH-GORGES DU HAUT-CHER	Conv_anim2013	Centre permanent d'initiatives pour l'environnement (CPIE) du Pays de Tronçais	Convention d'animation du Docob	01/01/2013	01/01/2013	24/12/2013	14 455,00 €
			FR8301012	DH-GORGES DU HAUT-CHER	Charte_Mazirat	Commune de Mazirat (03)	Charte Natura 2000	31/10/2011	02/01/2012	02/01/2017	
			FR8301012	DH-GORGES DU HAUT-CHER	Conv_anim2005	Conservatoire d'espaces naturels de l'Allier	Convention d'animation du Docob	10/03/2005	03/01/2005	30/12/2005	10 000,00 €
			FR8301012	DH-GORGES DU HAUT-CHER	Conv_anim2011	Conservatoire d'espaces naturels de l'Allier	Convention d'animation du Docob	17/12/2009	01/01/2011	30/12/2011	29 915,00 €
			FR8301012	DH-GORGES DU HAUT-CHER	Conv_anim2008	Conservatoire d'espaces naturels de l'Allier	Convention d'animation du Docob	11/08/2008	01/01/2008	31/12/2008	26 946,00 €
			FR8301012	DH-GORGES DU HAUT-CHER	Conv_anim2012	Conservatoire d'espaces naturels de l'Allier	Convention d'animation du Docob	03/10/2011	02/01/2012	31/12/2012	30 268,62 €
			FR8301012	DH-GORGES DU HAUT-CHER	Conv_anim2006	Conservatoire d'espaces naturels de l'Allier	Convention d'animation du Docob	15/05/2006	02/01/2006	29/12/2006	10 000,00 €
			FR8301012	DH-GORGES DU HAUT-CHER	Conv_anim2015	Conservatoire d'espaces naturels de l'Allier	Convention d'animation du Docob	16/11/2015	16/11/2015	31/12/2015	3 475,44 €
			FR8301012	DH-GORGES DU HAUT-CHER	Conv_anim2010	Conservatoire d'espaces naturels de l'Allier	Convention d'animation du Docob	17/12/2009	01/01/2010	31/12/2010	31 884,97 €
			FR8301012	DH-GORGES DU HAUT-CHER	CN2K_Nordre 32310D003000012	Conservatoire d'espaces naturels de l'Allier	Contrat non agricole non forestier (nini)	01/06/2010	01/06/2010	31/12/2014	101 915,26 €
			FR8301012	DH-GORGES DU HAUT-CHER	Conv_anim2009	Conservatoire d'espaces naturels de l'Allier	Convention d'animation du Docob	25/06/2009	01/01/2009	31/12/2009	24 985,00 €
			FR8301012	DH-GORGES DU HAUT-CHER	Conv_anim2007	Conservatoire d'espaces naturels de l'Allier	Convention d'animation du Docob	05/12/2006	01/01/2007	31/12/2007	16 970,00 €
			FR8301012	DH-GORGES DU HAUT-CHER	Conv_anim2016	Conservatoire d'espaces naturels de l'Allier	Convention d'animation du Docob	16/11/2015	01/01/2016	30/12/2016	
			FR8301012	DH-GORGES DU HAUT-CHER	Charte_CENAllier	Conservatoire d'espaces naturels de l'Allier	Charte Natura 2000	31/10/2011	02/01/2012	02/01/2017	
			FR8301012	DH-GORGES DU HAUT-CHER	MAET_2011/12	Exploitants agricoles	Contrat agricole Natura 2000 (MAEt)	16/05/2011	16/05/2011	31/12/2014	

ANNEXE 1 (suite)

Aten
Pôle de ressources & compétences pour la nature

SUDOCO : SUIVI des DOCUMENTS d'Objectifs

ACTEURS • TERRITOIRES • ESPACES • NATURELS

Données du DOCOB

Données générales

- DOCOB
- Structures
- Liens utiles

Habitats / Espèces

- Habitats
- Milieux
- Espèces

Objectifs du docob

- Objectifs développement durable
- Objectifs opérationnels
- Mesures
- Indicateur

Mise en oeuvre du DOCOB

- Contrats
- Réalisation par mesure/contrat
- Suivi des temps
- Partenaires/financeurs par réalisation
- Événements par réalisation
- Suivi des indicateurs

Requêteur du DOCOB

- Requêtes prédéfinies
- Construction d'une requête
- Requêtes enregistrées

Mise en oeuvre du DOCOB / Réalisations / Liste

Docob:

Site:

Recherche: Ok

Habitat:

Contrat:

Date début: Date fin:

Milieu:

Espec:

Mesure:

Type d'action:

[Ajouter un item](#)

Code site	Site	Code Officiel	Contrat	Type de contrat	Nom réalisation	Date début	Date fin	Montant réalisé	Surface	Commentaires	
								Totaux	0,00 €	0,00 Ha	

Navigation: [Accueil](#) | [Recherche](#) | [Ajouter un item](#)

Navigation conseillé: Firefox | Contactez l'admin | Aide

FR 10:59 24/08/2016

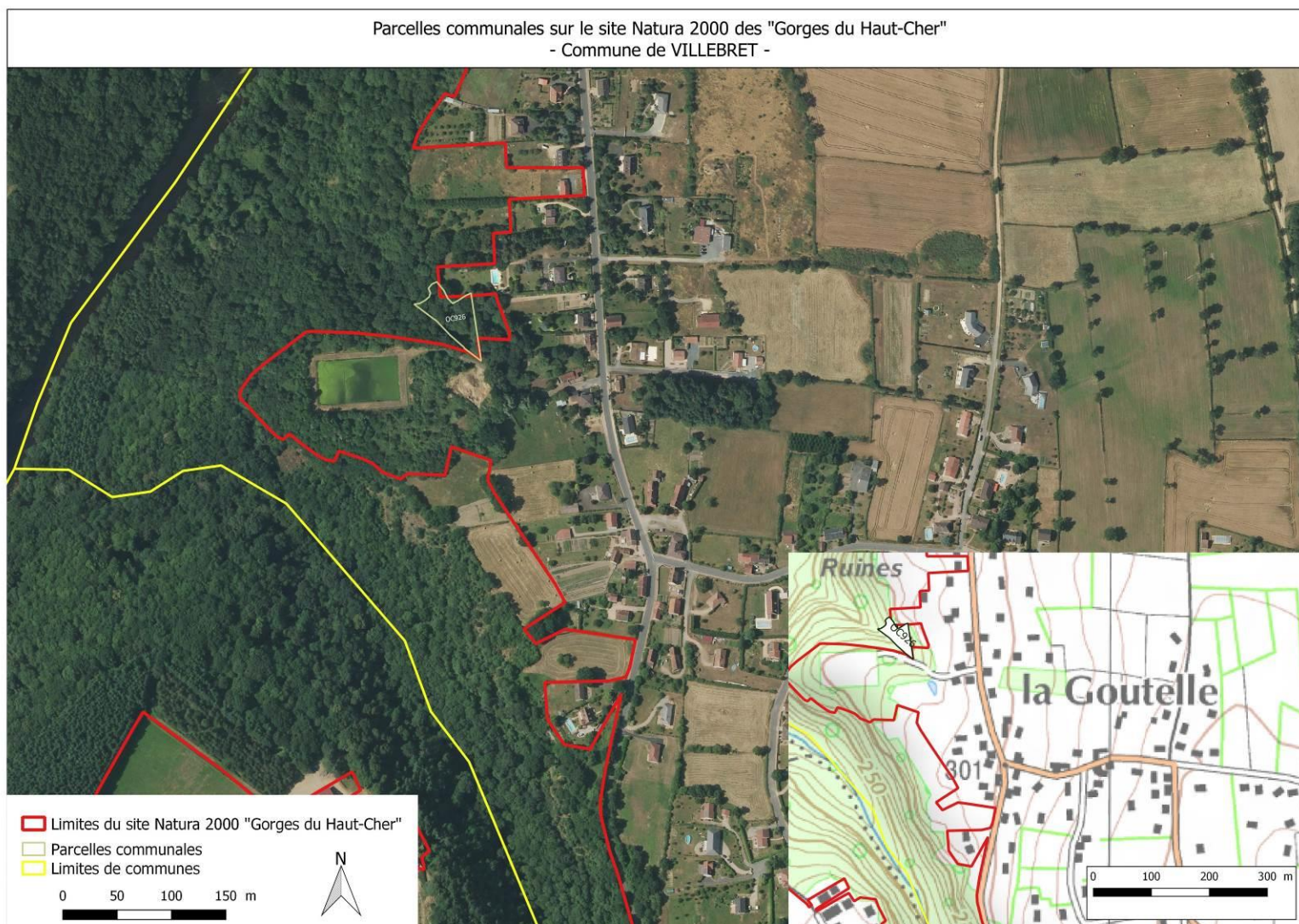
ANNEXE 1 (suite)

The screenshot displays the SUDOCO web application interface. At the top, the browser address bar shows the URL <http://sudoco.espaces-naturels.fr/index.php/evnement/list>. The page header includes the logo for 'Aten' (Pôle de ressources & compétences pour la nature) and the title 'SUDOCO : SUIVI des DOCUMENTS d'Objectifs'. A navigation bar contains the text 'ACTEURS • TERRITOIRES • ESPACES • NATURELS'. The left sidebar contains a menu with sections: 'Données du DOCOB' (Données générales, Habitats / Espèces, Objectifs du docob), 'Mise en œuvre du DOCOB' (Contrats, Réalisation par mesure/contrat, Suivi des temps, Partenaires/financeurs par réalisation, Événements par réalisation, Suivi des indicateurs), and 'Requêteur du DOCOB' (Requêtes prédéfinies, Construction d'une requête, Requêtes enregistrées). The main content area is titled 'Mise en œuvre du DOCOB / Événements par réalisation / Liste'. It features a search and filter section with fields for 'Docob:', 'Site:', 'Réalisation:', 'Contrat:', 'Date début:', 'Date fin:', 'Mesure:', and 'Recherche:'. Below this is a table with the following columns: 'Code site', 'Site', 'Événement', 'Date', 'Contrat', and 'Réalisation'. The table is currently empty. At the bottom of the page, there is a footer with the text 'Navigateur conseillé: Firefox | Contactez l'admin | Aide' and a logo for 'L'ATELIER technique des espaces naturels'.


ANNEXE 1 (suite)

The screenshot shows the SUDOCO web application interface. The browser address bar displays the URL: http://sudoco.espaces-naturels.fr/index.php/suivi_indicateur/list. The page title is "SUDOCO : SUIVI des DOCUMENTS d'Objectifs". The navigation menu on the left includes sections for "Données du DOCOB", "Habitats / Espèces", "Objectifs du docob", "Mise en oeuvre du DOCOB", and "Requêteur du DOCOB". The main content area is titled "Mise en oeuvre du DOCOB / Suivi des indicateurs / Liste" and contains search filters for Docob, Site, Mesure, Recherche, Indicateur, Date début, and Date fin. Below the filters is a table with the following columns: Code site, Site, Réalisation, Date début, Date fin, Indicateur, Valeur indicateur, Atteinte prévue, Type indicateur, and Mesure(s). The table is currently empty. The footer of the page includes the text "Navigateur conseillé: Firefox | Contactez l'admin | Aide" and the date "24/08/2016".

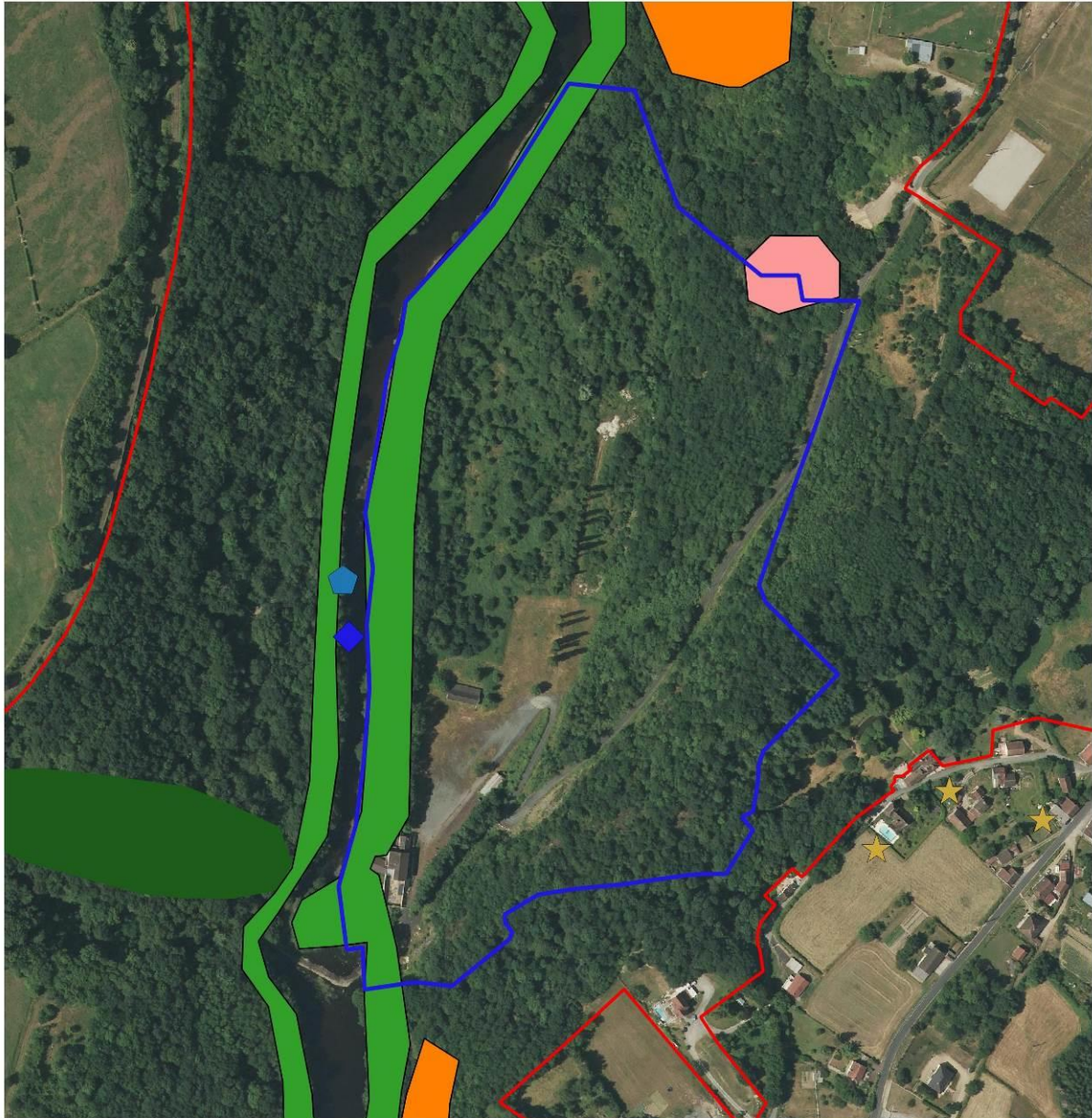
ANNEXE 2



ANNEXE 3



**Projet de réhabilitation du Moulin Bréchaille (Lavault-Sainte-Anne - 03)
Enjeux naturalistes visés par Natura 2000 au sein et à proximité de la zone
d'emprise du projet**



<p> zone d'emprise du projet</p> <p> Périmètre Natura 2000</p> <p>IGN-BD Ortho Auvergne 2013 (CRAIG)</p> <p> Conservatoire d'espaces naturels Allier</p>	<p> Chauves-souris</p> <p> Chabot</p> <p> Toxostome</p>	<p>Espèces d'intérêt européen</p> <p>Habitats naturels d'intérêt européen</p> <p> forêt de ravin (potentielle)</p> <p> lande sèche à Bruyère cendrée</p> <p> rochers et falaises siliceuses</p> <p> forêt alluviale</p>
--	---	---

0 50 m

Conception : aout 2016 - QGIS version 2.14.2

ANNEXE 4

TABLEAU DE BORD DE SUIVI DES HABITATS NATURELS D'INTERET COMMUNAUTAIRE DU SITE NATURA 2000 "GORGES DU HAUT CHER"

Mise à jour : 23/02/2017

Habitats naturels d'intérêt communautaire	Lande à buis	Lande sèche à Bruyère cendrée	Mégaphorbiaie eutrophe	Végétation des rochers siliceux	Forêt de ravin à tilleuls et érables	Forêt alluviale à bois tendre	Formations herbeuses sèches sur calcaires	
Code Corinne Biotope	31.82	31.239	37.1	63.2/62.3	41.4	44.3		
Code Natura 2000	5110	4030	6430	8220/8230	9180	91E0	6210	
Situation nationale source : MNHN (domaine continental)	Etat de conservation	FAVORABLE	DEFAVORABLE / MAUVAIS	INADEQUAT	FAVORABLE	FAVORABLE	DEFAVORABLE / MAUVAIS	DEFAVORABLE / MAUVAIS
	Date d'évaluation	2004	2004	2004	2004	2004	2004	2004
	Aire de répartition	FAVORABLE	INADEQUAT	FAVORABLE	FAVORABLE	FAVORABLE	FAVORABLE	INADEQUAT
	Surface	FAVORABLE	DEFAVORABLE / MAUVAIS	FAVORABLE	FAVORABLE	FAVORABLE	DEFAVORABLE / MAUVAIS	DEFAVORABLE / MAUVAIS
	Structures et fonctionnalités	FAVORABLE	FAVORABLE	INADEQUAT	FAVORABLE	INCONNU	DEFAVORABLE / MAUVAIS	DEFAVORABLE / MAUVAIS
	Perspectives futures	FAVORABLE	INADEQUAT	INADEQUAT	FAVORABLE	FAVORABLE	DEFAVORABLE / MAUVAIS	DEFAVORABLE / MAUVAIS
Etat des lieux du document d'objectifs source : Mosaïque Environnement, 2004	Etat de conservation	INCONNU	BON	BON	BON	INCONNU	ALTERE	Non identifié lors de l'élaboration du DOCOB
	Date d'évaluation	2004	2004	2004	2004	2004	2004	
	Etat des connaissances	semi-quantitatif	semi-quantitatif	semi-quantitatif	semi-quantitatif	sans objet	semi-quantitatif	
	Superficie couverte					sans objet		
	Structure et fonctionnalité	habitat ponctuel de faible superficie	habitat ponctuel	habitat ponctuel	bonne	sans objet	variable	
	Perspectives	Milieu stable	Envahissement par les épineux et la fougère aigle + impact de la fréquentation		Milieu stable	sans objet		
	Commentaires	2 secteurs recensés			Habitat réparti sur un grand nombre de rochers et falaises	Habitat à caractériser	Etat de conservation très variable selon les secteurs / Habitat prioritaire	
Responsabilité du site (évaluation DOCOB)		FAIBLE	MOYENNE	FAIBLE	FAIBLE	FAIBLE	MOYENNE	INDETERMINE
Résultats de mise en œuvre du document d'objectifs source : CEN Allier	Etat de conservation	INCONNU	ALTERE	INCONNU	BON	INCONNU	INCONNU	DEGRADE
	Dates d'évaluation	2012	2012		2010-2011			2010-2012
	Etat des connaissances	semi-quantitatif	semi-quantitatif		semi-quantitatif			semi-quantitatif
	Superficie couverte							> 0,7 ha
	Evolution superficie							REGRESSION
	Structure et fonctionnalité							habitat ponctuel de faible superficie
	Actions / Sources		Restauration de zones dépréssantes sur Nerdre (CEN Allier, contrat N2000 2010/2014) Broyage en juillet 2016 d'une zone du domaine des Réaux sujette à une colonisation par la Fougère aigle		CBNMC / CEN Allier Etude milieux ouverts			CBNMC / CEN Allier Etude milieux ouverts
	Responsabilité du site	MOYENNE	MOYENNE		FAIBLE			MOYENNE
	Perspectives	stabilité	amélioration		stabilité			amélioration
	Commentaires							3 sites connus, d'autres sont à prospecter 2 sites découverts en 2012 lors des prospections mares: lieu-dit Rillat à Saint-Genest et sur les côtés d'une culture de blé au lieu-dit Pégut à Saint-Genest

ANNEXE 5

TABEAU DE BORD DE SUIVI DES ESPECES ANIMALES ET VEGETALES D'INTERET COMMUNAUTAIRE DU SITE NATURA 2000 "GORGES DU HAUT CHER"

Mise à jour : 30/08/2016																	23/02/2017			
Espèces d'intérêt communautaire	Loutre d'Europe <i>Lutra lutra</i>	Sonneur à ventre jaune <i>Bombina variegata</i>	Lamproie de Planer <i>Lampetra planeri</i>	Toxostome <i>Chondrostoma toxostoma</i>	Chabot <i>Cottus gobio</i>	Agrion de Mercure <i>Coenagrion mercuriale</i>	Cuivré des Marais <i>Lycaena dispar</i>	Lucane cerf-volant <i>Lucanus cervus</i>	Triton crêté <i>Triturus cristatus</i>	Ecrevisse à pieds blancs <i>Austropotamobius pallipes</i>	Cordulie à corps fin <i>Oxygastra curtisii</i>	Grand capricorne <i>Cerambyx cerdo</i>	Barbastelle d'Europe <i>Barbastella barbastellus</i>	Grand Rhinolophe <i>Rhinolophus ferrumequinum</i>	Petit Rhinolophe <i>Rhinolophus hipposideros</i>	Grand murin <i>Myotis myotis</i>	Murin à oreilles échancrées <i>Myotis emarginatus</i>	Murin de Bechstein <i>Myotis bechsteini</i>	Minioptère de Schreibers <i>Miniopterus schreibersii</i>	
N° Annexe Directive "Habitats, Faune, Flore"	Annexe II	Annexe II	Annexe II	Annexe II	Annexe II	Annexe II	Annexe II	Annexe II	Annexe II	Annexe II	Annexe II	Annexe II	Annexe II	Annexe II	Annexe II	Annexe II	Annexe II	Annexe II	Annexe II	
Code Natura 2000	1355	1193	1096	1126	1163	1044	1060	1083	1166	1092	1041	1083	1308	1304	1303					
Situation nationale <small>(source : MHNH (conservatoire central))</small>	FAVORABLE	DEFAVORABLE MAUVAIS	INCONNU	DEFAVORABLE MAUVAIS	FAVORABLE	DEFAVORABLE MAUVAIS	FAVORABLE	FAVORABLE	DEFAVORABLE MAUVAIS	DEFAVORABLE MAUVAIS	INADEQUAT	INADEQUAT	INADEQUAT	INADEQUAT	INADEQUAT	INCONNU	INCONNU	INCONNU	DEFAVORABLE MAUVAIS	
Date d'évaluation	2007	2007	2007	2007	2007	2007	2007	2007	2007	2007	2007	2007	2007	2007	2007	2007	2007	2007	2007	
Aire répartition	FAVORABLE	DEFAVORABLE / MAUVAIS	FAVORABLE	DEFAVORABLE / MAUVAIS	FAVORABLE	DEFAVORABLE / MAUVAIS	FAVORABLE	FAVORABLE	INADEQUAT	INADEQUAT	INADEQUAT	INADEQUAT	INCONNU	INCONNU	INCONNU	INCONNU	INCONNU	INCONNU	DEFAVORABLE / MAUVAIS	
Population	FAVORABLE	DEFAVORABLE / MAUVAIS	FAVORABLE	DEFAVORABLE / MAUVAIS	FAVORABLE	DEFAVORABLE / MAUVAIS	INCONNU	INCONNU	DEFAVORABLE / MAUVAIS	DEFAVORABLE / MAUVAIS	INCONNU	INCONNU	INCONNU	INCONNU	INCONNU	INCONNU	INCONNU	FAVORABLE	INCONNU	DEFAVORABLE / MAUVAIS
Habitat d'espèce	FAVORABLE	FAVORABLE	INCONNU	DEFAVORABLE / MAUVAIS	INCONNU	DEFAVORABLE / MAUVAIS	FAVORABLE	FAVORABLE	INCONNU	DEFAVORABLE / MAUVAIS	FAVORABLE	INADEQUAT	INCONNU	INCONNU	INCONNU	INCONNU	INCONNU	INCONNU	INCONNU	
Perspectives futures	FAVORABLE	INADEQUAT	INCONNU	DEFAVORABLE / MAUVAIS	FAVORABLE	DEFAVORABLE / MAUVAIS	FAVORABLE	FAVORABLE	DEFAVORABLE / MAUVAIS	DEFAVORABLE / MAUVAIS	INADEQUAT	INADEQUAT	INADEQUAT	INADEQUAT	INADEQUAT	FAVORABLE	FAVORABLE	INCONNU	DEFAVORABLE / MAUVAIS	
Etat des lieux du document d'objectifs <small>(source : Masque Environnement, 2004)</small>	INCONNU	DEGRADE	ALTERE	ALTERE	ALTERE	ALTERE	ALTERE	BON	potentiel	potentiel	potentiel	ALTERE	INCONNU	BON	BON					
Date d'évaluation	2004	2004	2004	1981 (CSP)	2004	2004	2002	2004	2004	2004	2004	2004	2004	2004	2004	2004	2004	2004	2004	
Etat des connaissances	qualitatif	qualitatif	qualitatif	qualitatif	qualitatif	qualitatif	qualitatif	qualitatif	Sans objet	qualitatif	Sans objet	qualitatif	semi-quantitatif	semi-quantitatif	semi-quantitatif					
Population	une donnée recensée d'indice de présence	2 stations connues	Connu sur 3 stations	Quelques données anciennes	Connu sur 3 stations	une station connue	1 individu contacté sur un site favorable	6 contacts	aucune donnée	Présence signalée sur certains affluents par les pêcheurs	aucune donnée	une donnée	quelques données sur 5 points	plusieurs contacts - présence d'une colonie de reproduction	2 colonies de reproduction - 3 stations connues					
Habitat d'espèce	Bon	Milieu globalement peu favorable à l'espèce					Peu d'habitats potentiels	Son habitat est bien représenté		Présence d'habitats favorables	Présence d'habitats favorables	Présence d'habitats favorables	Présence d'habitats favorables	Milieu favorable	Milieu favorable	Non recensé	Non recensé	Non recensé	Non recensé	
Perspectives	colonisation	Sans objet							Sans objet											
Commentaires	Les habitats sont favorables		Pressions diverses mettant en danger la survie de l'espèce sur le site	Pressions diverses mettant en danger la survie de l'espèce sur le site	Pressions diverses mettant en danger la survie de l'espèce sur le site				Peu d'habitats favorable à l'espèce mais il est potentiel car abondant à proximité (plateau)				Présence probable d'un ou de plusieurs gîtes de reproduction	Milieu favorable qui laisse présager une responsabilité du site pour cette espèce - présence probable d'une autre colonie de reproduction	Milieu favorable qui laisse présager une responsabilité du site pour cette espèce					
Responsabilité du site (évaluation DOCOB)	IMPORTANTE	FAIBLE	IMPORTANTE	IMPORTANTE	MOYENNE	FAIBLE	FAIBLE	INDETERMINE	FAIBLE	INDETERMINE	INDETERMINE	INDETERMINE	MOYENNE	IMPORTANTE	IMPORTANTE	INDETERMINE	INDETERMINE	INDETERMINE	INDETERMINE	
Etat de conservation	BON	ALTERE	INCONNU	INCONNU	INCONNU	ALTERE	ALTERE	INCONNU	INCONNU	DEGRADE	INCONNU	INCONNU	INCONNU	INCONNU	INCONNU	INCONNU	INCONNU	INCONNU	INCONNU	
Lieux / Dates d'évaluation	2009	2009				2005-2009			av-12				2007, 2011	2011	2005, 2006, 2007, 2011	2007, été 2011	été 2011	été 2011	été 2011	
Etat des connaissances	semi-quantitatif	semi-quantitatif				semi-quantitatif	qualitatif		-	qualitatif			semi-quantitatif							
Population	Présence certaine sur le cours du Cher	/	Non recensé en 2011 sur les 2 zones faisant l'objet d'une pêche électrique. En septembre 2012, affluents du Cher assés	Non recensé en 2011 sur les 2 zones faisant l'objet d'une pêche électrique	1 population recensée en aval du SPEC (Prat) avec pêche élect de 77 FPPMA03, sept. 09), 43 en 2011. 40 individus en 2011 à Lavault-Sainte-Anne (Moulin de Bréchaillie)	Une belle population sur le ruisseau des Côtes de Nerdre (hors site). Non inventorié ailleurs.	A priori nulle	Seul la tête d'un individu mâle a été trouvé en 2012 sur le chemin de promenade des landes de Nerdre	Les prospections de 2012 ne confirment pas la présence	A priori disparue			recensement sur 4 points d'écoute en 2011 semble être bien présente sur la zone. D'autres recherches permettraient de préciser son statut.	1 individu contacté en 2011 en période estivale	2 individus contactés en hibernation sur Nerdre (2005) Colonie de reproduction identifiée au château de l'Ours (dernière obs 2006) et à Lavault-Sainte Anne à l'Azière (dernière obs 2010). En 2016, deux colonies de reproduction ont été signalées: 17 individus au barrage de Prat et au Château de l'Ours (à confirmer par spécialiste)	2 individus observés respectivement à la base nautique de Lavault-Sainte-Anne et au Château de l'Ours (2007).		Quelques observations de passage en 2007 et 2010.		
Evolution population	Inconnue	Inconnue	Inconnue	Inconnue	Inconnue	Attention au pâturage des chevaux	Défavorable	Inconnue	Inconnue	-										
Habitat d'espèce	BON	ALTERE				ALTERE	DEGRADE		DEGRADE	ALTERE			BON							
Evolution habitat d'espèce																				
Actions / Sources	CEN Allier	CEN Allier	Etude peuplement piscicole (FPPMA 03)	Etude peuplement piscicole (FPPMA 03)	Etude peuplement piscicole (FPPMA 03)	CEN Allier	CEN Allier	CEN Allier	CEN Allier	ONEMA - FPPMA Allier			Chauve-Souris Auvergne	Chauve-Souris Auvergne	Chauve-Souris Auvergne	Chauve-Souris Auvergne	Chauve-Souris Auvergne	Chauve-Souris Auvergne	Chauve-Souris Auvergne	
Actions réalisées	Indices de présence inventoriés sur plusieurs secteurs à l'occasion de passages de terrain	Préservation d'une station lors de la réfection du chemin du moulin Mercier à Lignerolles Inventaires semi-qualitatifs inéguiliers de la population de Lignerolles	Prospection en 2012, des affluents du Cher inscrits dans le site N2000 pour programmation de pêches électriques.			Recherche de l'espèce lors des passages sur les Côtes de Nerdre		En 2012, indice de présence sur le site de Nerdre lors d'une visite ponctuelle	Prospection des mares situées dans le périmètre Natura 2000 en 2012.	Inventaires spécifiques menés avec l'ONEMA en 2009. Aucun individu recensé			Synthèse des connaissances (2007) Inventaires des chiroptères en activité (détections ultrasonores) en 2011	Synthèse des connaissances (2007) Inventaires des chiroptères en activité (détections ultrasonores) en 2011	Synthèse des connaissances (2007) Inventaires des chiroptères en activité (détections ultrasonores) en 2011	Synthèse des connaissances (2007) Inventaires des chiroptères en activité (détections ultrasonores) en 2011	Synthèse des connaissances (2007) Inventaires des chiroptères en activité (détections ultrasonores) en 2011	Synthèse des connaissances (2007) Inventaires des chiroptères en activité (détections ultrasonores) en 2011	Synthèse des connaissances (2007) Inventaires des chiroptères en activité (détections ultrasonores) en 2011	
Responsabilité du site	IMPORTANTE	FAIBLE	INDETERMINE	INDETERMINE	INDETERMINE	INDETERMINE	INDETERMINE	INDETERMINE	INDETERMINE	INDETERMINE	INDETERMINE	INDETERMINE	INDETERMINE	INDETERMINE	INDETERMINE	INDETERMINE	INDETERMINE	INDETERMINE	INDETERMINE	
Perspectives	colonisation					Stable	-						Inconnues							
Commentaires	Des recherches d'indices sont menées lors des visites de terrain. En raison de l'omniprésence de l'espèce sur le secteur et de la tendance favorable des populations, aucun inventaire/étude spécifique n'est envisagé	Peu de milieux favorables à l'espèce	Pêches électriques programmées sur les affluents en 2012 mais assés général. Substrat jugé assés défavorable pour l'espèce Recensée en 2016 en dehors du site vers Chambonchard		Recensée en 2016 en dehors du site vers Chambonchard	Le ruisseau des Côtes de Nerdre semble être le seul milieu favorable à l'espèce du site	Aucun individu recensé depuis l'observation lors de la rédaction du DOCOB. La prairie à Rumex décrit dans le DOCOB est devenue une mégaphorbiaie haute.		Les mares prospectées en 2012 n'ont pas un aspect favorable à l'accueil du triton crêté	L'espèce a, à priori, disparu d'un grand nombre de stations ou elle était connue dans tout le département de l'Allier. La sécheresse de 2003 semble en partie responsable de cette disparition.			L'espèce n'a pas été recherchée spécifiquement en forêt		2006: 2 individus observés en hibernation à la cavité de Mazirat (Chambonchard). Non contacté lors de l'étude de 2011.	Non contacté lors de l'étude de 2011	Non contacté lors de l'étude de 2011	Non contacté lors de l'étude de 2011	Non contacté lors de l'étude de 2011	